




Marktgemeinde Burgschleinitz-Kühnring

Gemeindeplatz 1, 3730 Burgschleinitz

Bezirk: Horn Tel.: 02984/2653 FAX: 02984/2653 Kl. 15

E-Mail Adresse: gemeinde@burgschleinitz-kuehnring.at



Burgschleinitz, am 22. November 2023

K U N D M A C H U N G

Der Gemeinderat der Marktgemeinde Burgschleinitz-Kühnring beabsichtigt für die

Katastralgemeinden Burgschleinitz und Reinprechtspölla

das örtliche Raumordnungsprogramm (geltenden Flächenwidmungsplan) unter der GZ. 110-23/01 abzuändern.

Der Entwurf, verfasst von RaumRegionMensch - DI Michael Fleischmann, 2120 Wolkersdorf im Weinviertel, Hofgartenstraße 11/12A wird gemäß § 24, Abs. 5 NÖ Raumordnungsgesetz 2014, 3/2015 durch sechs Wochen, das ist in der Zeit

vom 23. November 2023 bis 05. Jänner 2024

im Gemeindeamt zur allgemeinen Einsicht aufgelegt.

Gemäß § 24, Abs. 7 des NÖ Raumordnungsgesetz 2014, 3/2015 ist jedermann berechtigt, innerhalb der Auflagefrist zum Entwurf der Änderung des örtlichen Raumordnungsprogrammes **schriftlich** Stellung zu nehmen.

Bei der endgültigen Beschlußfassung durch den Gemeinderat werden rechtzeitig abgegebene Stellungnahmen in Erwägung gezogen. Der Verfasser einer Stellungnahme hat keinen Rechtsanspruch darauf, dass seine Anregung in irgendeiner Form Berücksichtigung findet.



Der Bürgermeister:

Andreas Boigenfürst

Angeschlagen am: 23.11.2023

Abgenommen am: 08.01.2024

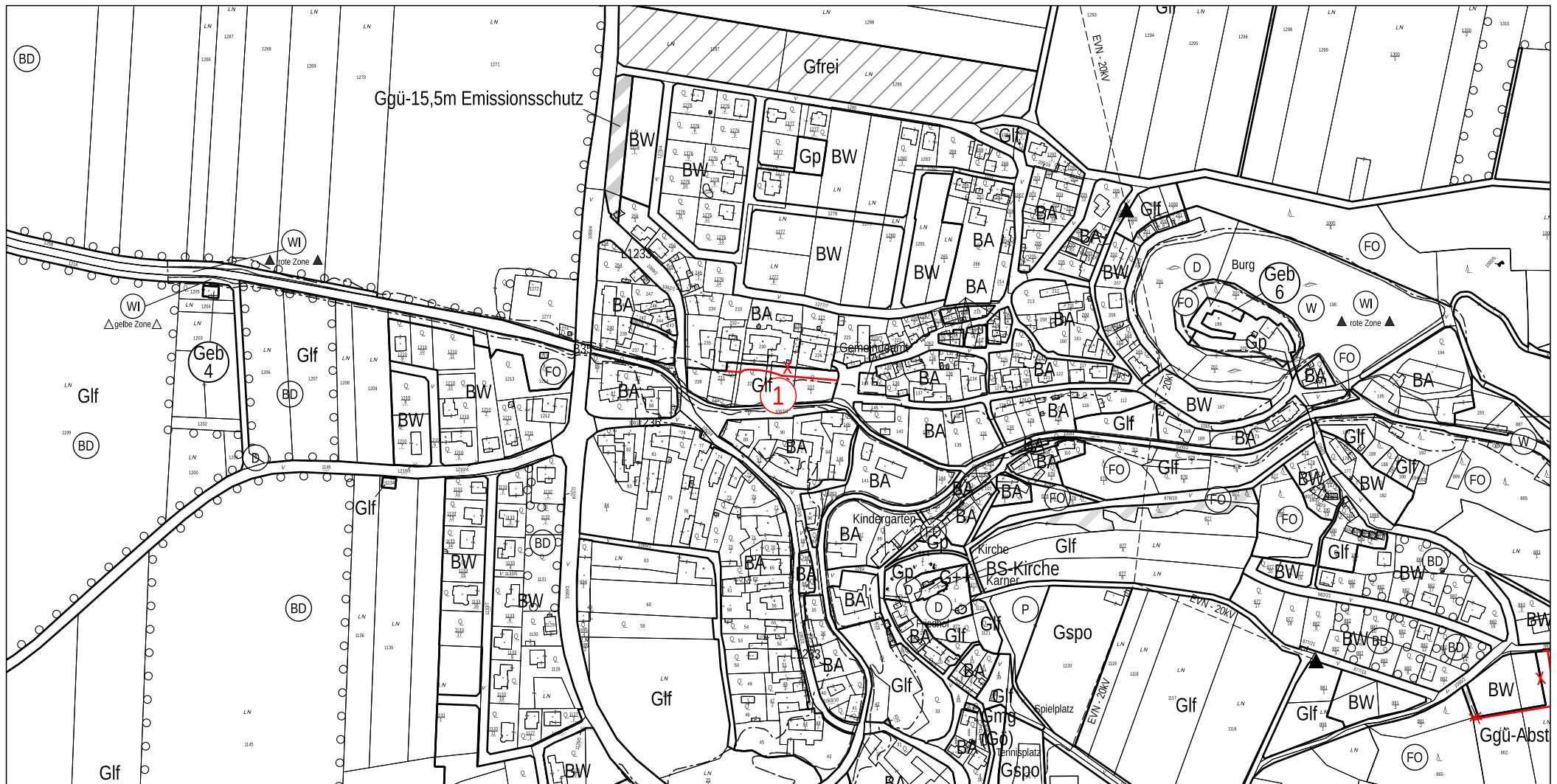
MARKTGEMEINDE BURGSCHEINITZ-KÜHNRING
ÖRTLICHES RAUMORDNUNGSPROGRAMM
(GZ.: 110-23/01)

AUFLISTUNG DER BEABSICHTIGTEN ÄNDERUNGEN

Der Gemeinderat der Marktgemeinde Burgschleinitz-Kühnring beabsichtigt für die Katastralgemeinden Burgschleinitz und Reinprechtbölla das örtliche Raumordnungsprogramm (Flächenwidmungsplan) abzuändern.

Der Entwurf umfasst folgende Änderungen:

NR	BEREICH / KG	WIDMUNG
1	Grdstk. Nr. 226, 227/1, 228/1, 229, 230, 231/1, 232, KG Burgschleinitz	Erweiterung Bauland-Agrargebiet (BA) bzw. Entfall Grünland-Land- und Forstwirtschaft (Glf)
2	Grdstk. Nr. 860/1, 860/2, 862/1, 862/2, 862/3, 865, 881/2; KG Burgschleinitz	Festlegung Grünland-Grüngürtel-Böschungssicherung (Ggü-Böschungssicherung); Geringfügige Erweiterung Bauland-Wohngebiet (BW), Verkehrsfläche-öffentlich (Vö) und Grünland-Grüngürtel-Abstandsfläche (Ggü-Abstandsfläche) bzw. Entfall Grünland-Land- und Forstwirtschaft (Glf)
3	Grdstk. Nr. 567, 570; KG Reinprechtbölla	Festlegung Bauland-Betriebsgebiet-Frist (BB-F) mit der Folgewidmung Grünland-Land- und Forstwirtschaft (Glf) bzw. Entfall Grünland-Land- und Forstwirtschaft (Glf)



Änderungspunkt 1 KG Burgschleinitz

Plannummer: 110-23/01

Stand: November 2023

Maßstab: 1:5.000

DKM Stand: © BEV 2008-11-25



RaumRegionMensch

ZT GmbH

Hofgartenstraße 11/12A

A-2120 Wolkersdorf im Weinviertel

02245/28310 . office@raumregionmensch.at

www.raumregionmensch.at





Änderungspunkt 1 KG Burgschleinitz

Plannummer: 110-23/01

Stand: November 2023

Maßstab: 1:5.000

DKM Stand: © BEV 2008-11-25



RaumRegionMensch

ZT GmbH

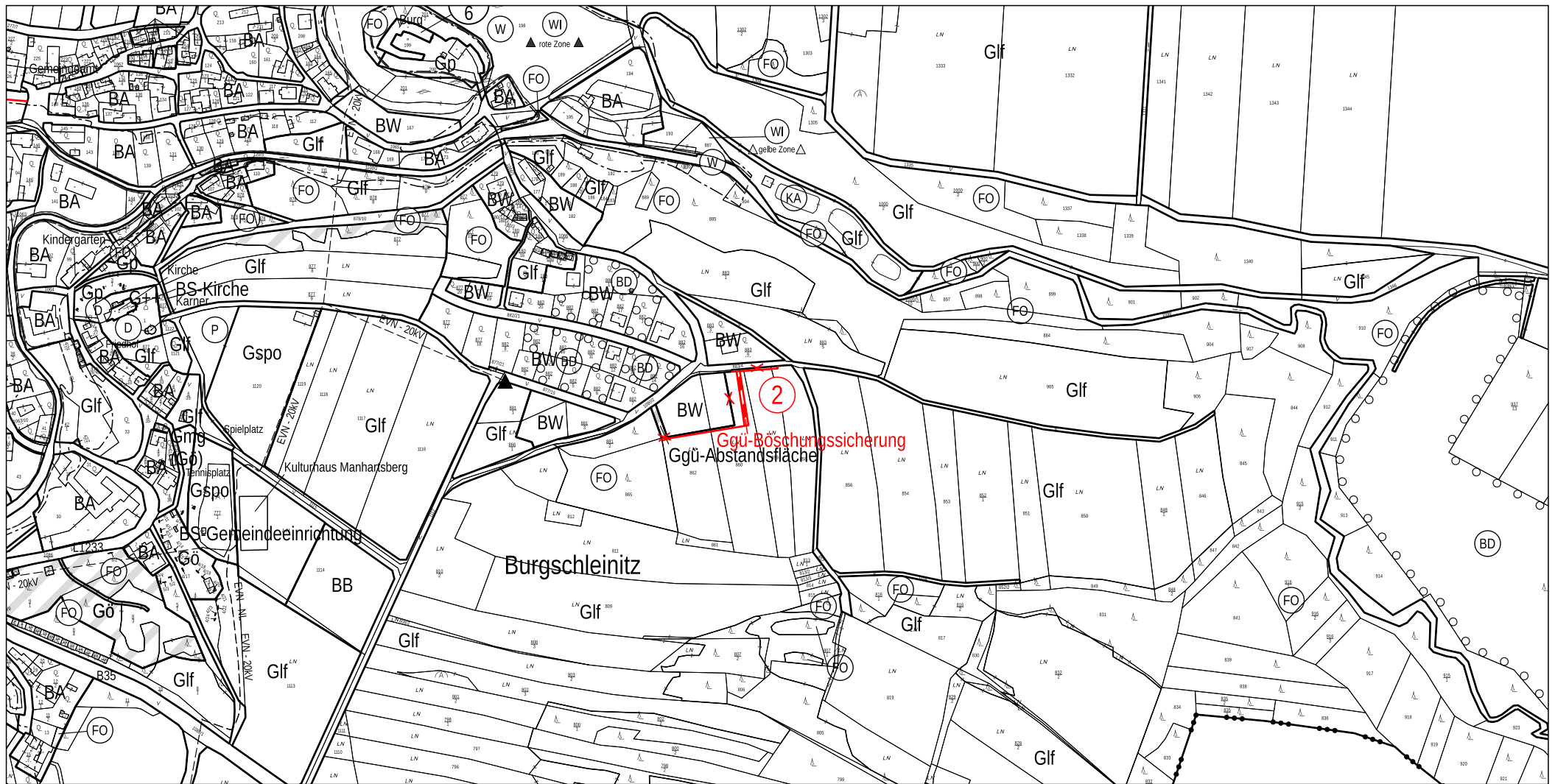
Hofgartenstraße 11/12A

A-2120 Wolkersdorf im Weinviertel

02245/28310 . office@raumregionmensch.at

www.raumregionmensch.at





Änderungspunkt 2 KG Burgschleinitz

Plannummer: 110-23/01

Stand: November 2023

Maßstab: 1:5.000

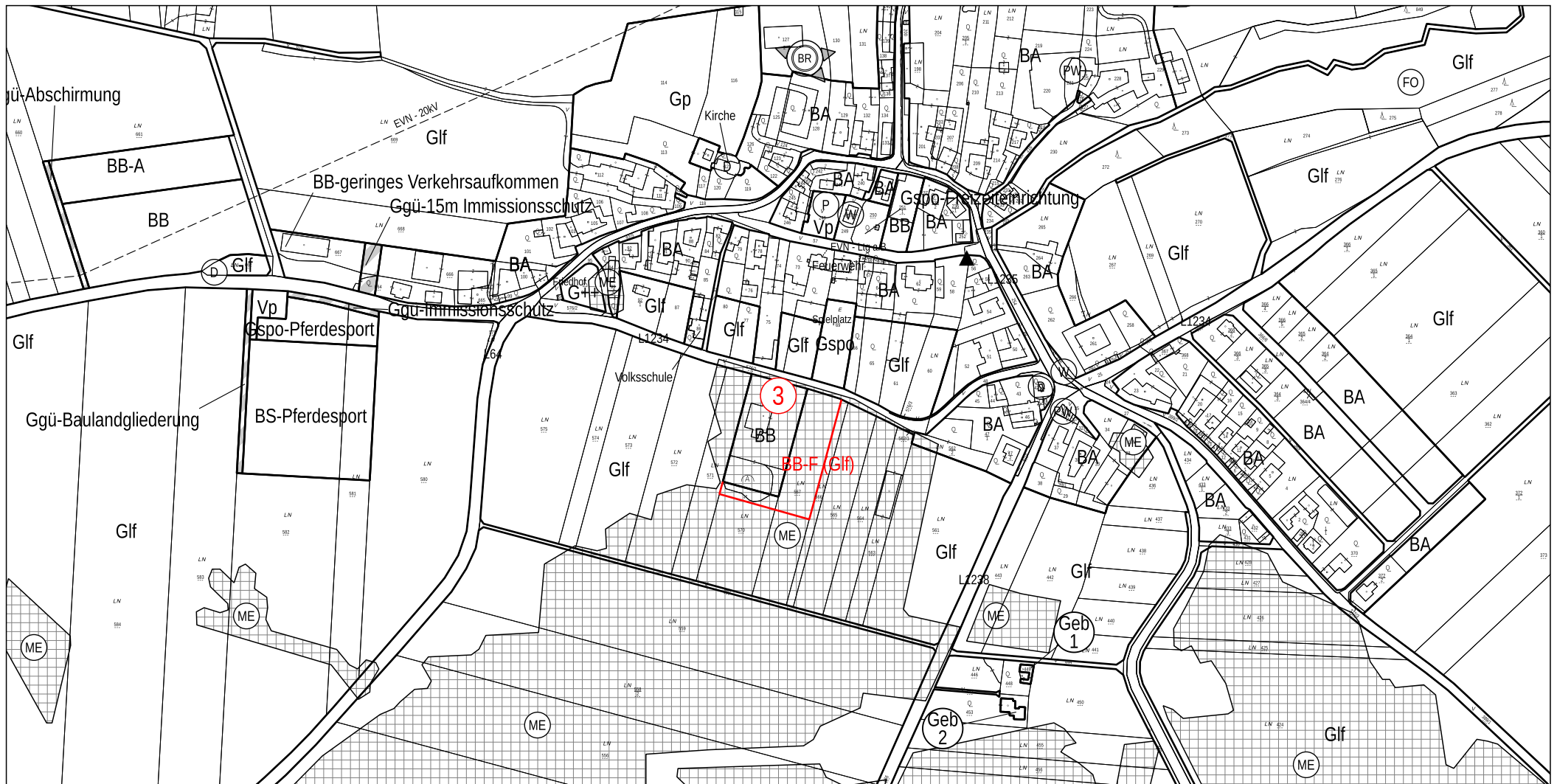
DKM Stand: © BEV 2008-11-25



ZT GmbH
RaumRegionMensch

Hofgartenstraße 11/12A
A-2120 Wolkersdorf im Weinviertel
02245/28310 . office@raumregionmensch.at
www.raumregionmensch.at





Änderungspunkt 3 KG Reinprechtspölla

Plannummer: 110-23/01

Stand: November 2023

Maßstab: 1:5.000

DKM Stand: © BEV 2008-11-25



ZT GmbH
RaumRegionMensch

Hofgartenstraße 11/12A
A-2120 Wolkersdorf im Weinviertel
02245/28310 . office@raumregionmensch.at
www.raumregionmensch.at

